

333 ↓ Quedlinburg → Gernrode → Alexisbad → Stiege → Eisfelder Talmühle

Harzer Schmalspurbahnen GmbH Sommerfahrplan gültig vom 29. April bis 05. November 2017

km	Zug	8961	8951	8963	8981	8953	8965	8967	8955	8973	8975	8957	8919	8969
	von				Harzgerode			Hasselfelde		Hasselfelde		Harzgerode		
0	Quedlinburg (121 m)	ab	8 30	10 30		13 39				15 30		17 52		19 43
4	X Quedlinburg-Quarmbeck (152 m)		8 38	10 38		13 47				15 38		18 00		19 51
7	Bad Suderode (188 m)		8 42	10 42		13 51				15 42		18 05		19 55
8	Gernrode (Harz) (204 m)	an	8 45	10 45		13 54				15 45		18 08		19 58
8	Gernrode (Harz) (204 m)	ab	7 34	8 46	10 46		13 57		15 01	15 46		18 09		
10	X Osterteich (211 m)		7 39	8 51	10 51		14 02		15 06	15 51		18 14		
14	X Sternhaus Haferfeld (381 m)		7 50	9 03	11 03		14 13		15 18	16 03		18 25		
15	X Sternhaus Ramberg (413 m)		7 53	9 06	11 06		14 16		15 21	16 06		18 28		
18	Mägdesprung (295 m)		8 05	9 18	11 17		14 28		15 32	16 18		18 42		
20	X Drahtzug (298 m)		8 10	9 23	11 22		14 33		15 37	16 23		18 47		
23	Alexisbad (325 m)	an	8 19	9 32	11 31	12 21	14 42		15 46	16 32		18 56	18 50	
23	Alexisbad (325 m)	ab	8 26	9 39		12 29	14 55		16 33		19 03	18 58		
26	Silberhütte (Anh) (336 m)			9 50		12 40	15 06		16 44			19 09		
29	X Straßberg (Harz) Glasebach (363 m)			9 59		12 49	15 17		16 53			19 18		
30	Straßberg (Harz) (363 m)			10 01		12 51	15 20		16 55			19 21		
35	Güntersberge (420 m)			10 10		13 00	15 29		17 04			19 29		
38	X Friedrichshöhe (454 m)			10 17		13 07	15 36		17 11			19 36		
39	X Albrechtshaus (467 m)			10 18		13 08	15 37		17 12			19 38		
44	Stiege (485 m)	an		10 26		13 16	15 45	16 22	17 20	18 11		19 46		
44	Stiege (485 m)	ab		10 27		13 26	15 46	16 23	17 34	18 12		19 47		
47	X Birkenmoor (520 m)			10 36		13 35	16 30		18 18			19 56		
53	Eisfelder Talmühle (352 m)	an		10 50		13 48	16 43		18 32			20 10		
	nach	Harzgerode			Nordhausen		Hasselfelde		Hasselfelde	Nordhausen	Harzgerode	Nordhausen		
53	Eisfelder Talmühle (352 m)	ab		11 03		14 02	17 02		18 33			20 15		
70	Nordhausen Nord (184 m)	an		11 39		14 39	17 39		19 13			20 53		
	Eisfelder Talmühle (352 m)	ab		11 08		14 08			18 38					
	Wernigerode (234 m)	an		13 33		16 33			20 30					
	Brocken (1125 m)	an		13 44		16 52								

333 ↓ Alexisbad → Harzgerode

Dampfbetriebene Schmalspurbahn

km	Zug	8961	8982	8916	8979	8917	8957
	von	Gernrode	Hasselfelde	Hasselfelde			Quedlinburg
0	Alexisbad (325 m)	an	8 19	11 19	15 41		18 56
0	Alexisbad (325 m)	ab	8 26	11 33	15 48	16 34	18 25
3	Harzgerode (400 m)	an	8 35	11 43	15 58	16 43	18 35

333 ↑ Harzgerode → Alexisbad

km	Zug	8960	8981	8978	8918	8919	8956
	ab	Harzgerode (400 m)					
0	Harzgerode (400 m)	ab	8 45	12 11	16 20	18 11	18 40
3	Alexisbad (325 m)	ab	8 55	12 21	16 30	18 21	18 50
3	Alexisbad (325 m)	an	9 02	12 29			18 58
	nach	Quedlinburg	Nordhausen			Nordhausen	Gernrode

333 ↑ Eisfelder Talmühle → Stiege → Alexisbad → Gernrode → Quedlinburg

Harzer Schmalspurbahnen GmbH Sommerfahrplan gültig vom 29. April bis 05. November 2017

km	Zug	8950	8960	8980	8982	8962	8952	8972	8914	8916	8954	8964	8956
	von												
	Brocken (1125 m)	ab							11 36			14 51	
	Wernigerode (234 m)	ab		7 25					11 55			14 55	
	Eisfelder Talmühle (352 m)	an		9 19					13 49			16 50	
0	Nordhausen Nord (184 m)	ab		8 54			10 24	12 25	13 25			16 25	
17	Eisfelder Talmühle (352 m)	an		9 31			11 01	13 00	14 00			17 00	
	von	Harzgerode	Nordhausen	Hasselfelde			Nordhausen	Nordhausen	Hasselfelde				Harzgerode
17	Eisfelder Talmühle (352 m)	ab		9 32			11 06	13 01	14 01			17 02	
23	X Birkenmoor (520 m)			9 45			11 18	13 14	14 14			17 15	
26	Stiege (485 m)	an		9 52	10 25		11 25	13 21	14 21	14 52		17 22	
26	Stiege (485 m)	ab		9 53	10 31		11 26	13 22	14 22	14 53		17 32	
31	X Albrechtshaus (467 m)				10 39		11 36	13 32		15 01		17 40	
32	X Friedrichshöhe (454 m)				10 40		11 37	13 33		15 02		17 41	
35	Güntersberge (420 m)				10 47		11 44	13 40		15 09		17 48	
40	Straßberg (Harz) (363 m)				10 57		11 54	13 50		15 19		17 58	
41	X Straßberg (Harz) Glasebach (363 m)				10 59		11 55	13 51		15 21		17 59	
44	Silberhütte (Anh) (336 m)				11 09		12 05	14 01		15 31		18 09	
47	Alexisbad (325 m)	an		8 55			12 16	14 12		15 41		18 20	19 33
47	Alexisbad (325 m)	ab		9 02		11 33	11 46	12 23	14 13		15 48	16 02	18 27
50	X Drahtzug (298 m)			9 11			11 55	12 31	14 21			16 11	18 35
52	Mägdesprung (295 m)			9 19			12 01	12 37	14 29			16 19	18 41
55	X Sternhaus Ramberg (413 m)			9 29			12 11	12 48	14 40			16 29	18 52
56	X Sternhaus Haferfeld (381 m)			9 33			12 14	12 51	14 43			16 32	18 55
60	X Osterteich (211 m)			9 45			12 26	13 02	14 54			16 44	19 06
62	Gernrode (Harz) (204 m)	an		9 50			12 31	13 07	14 59			16 49	19 11
62	Gernrode (Harz) (204 m)	ab		8 00	9 59			13 08	15 00			16 59	19 12
63	Bad Suderode (188 m)			X 8 03	10 03			13 12	15 04			17 03	19 16
66	X Quedlinburg-Quarmbeck (152 m)			8 07	10 07			13 16	15 08			17 07	19 20
70	Quedlinburg (121 m)	an		8 15	10 15			13 24	15 16			17 15	19 28
	nach				Hasselfelde	Harzgerode			Hasselfelde	Harzgerode			





333 ↓ Stiege → Hasselfelde

Dampfbetriebene Schmalspurbahn

km	Zug	8980	8914	8965	8973
	von	Nordhausen	Nordhausen	Gernrode	Quedlinburg
0	Stiege (485 m)	an	9 52	14 21	15 45
0	Stiege (485 m)	ab	9 53	14 22	15 46
4	Hasselfelde (452 m)	an	10 06	14 35	15 59

333 ↑ Hasselfelde → Stiege

km	Zug	8982	8916	8967	8975
	ab	Hasselfelde (452 m)			
0	Hasselfelde (452 m)	ab	10 12	14 39	16 09
4	Stiege (485 m)	an	10 25	14 52	16 22
4	Stiege (485 m)	ab	10 31	14 53	16 23
	nach	Harzgerode	Harzgerode	Eisfelder Talmühle	Nordhausen

- Legende:**
- X = Bedarfshalt, Züge halten nur auf Verlangen
 -  = mit Dampflok bespannter Zug
 -  = Triebwagen, Einschränkung für Gruppen und Fahrradmitnahme
 -  = Fahrradwagen im Zug (Änderungen vorbehalten)
 -  = Do, Fr, Sa sowie am 30.04., 04.06., 01., 02., 29., und 30.10. als Dampflok bespannter Zug

Die Meterangabe hinter dem Bahnhofsnamen gibt die Höhe des Bahnhofs über dem Meer an.

Fahrräder werden in den Zügen kostenlos befördert, wenn es die Auslastung der Züge zulässt.

Bei der Fülle des zu verarbeitenden Materials sind trotz sorgfältiger Bearbeitung vereinzelt Druckfehler oder kleinere Unstimmigkeiten nicht immer vermeidbar. Eine rechtliche Gewähr für die Richtigkeit aller Angaben kann daher nicht übernommen werden. Fahrplandaten unterliegen ständigen Änderungen. Redaktionsschluss für diese Ausgabe ist der 09.12.2016. Aktuelle Informationen erhalten Sie in unseren Auskunftsstellen oder unter: www.hsb-wr.de.